HOTEL EMERICH



NEJHEZČÍ KRKONOŠSKÉ TÚRY

Na stránkách tohoto e-booku najdete doporučení na nejhezčí túry v okolí hotelu Emerich a Pece pod Sněžkou. U každé trasy máte uvedenou obtížnost, případně kratší variantu nebo variantu s dětmi.

OBSAH

1. ČERNOHORSKÉ RAŠELINIŠTĚ
2. ROZHLEDNA HNĚDÝ VRCH
3. SNĚŽKA
4. OKRUH KOLEM PECE POD SNĚŽKOU

V rámci e-booku najdete také odkazy na mapy.cz s přesným zanesením dané trasy, aby vaše toulky po našich krásných kopcích byly co nejsnazší!

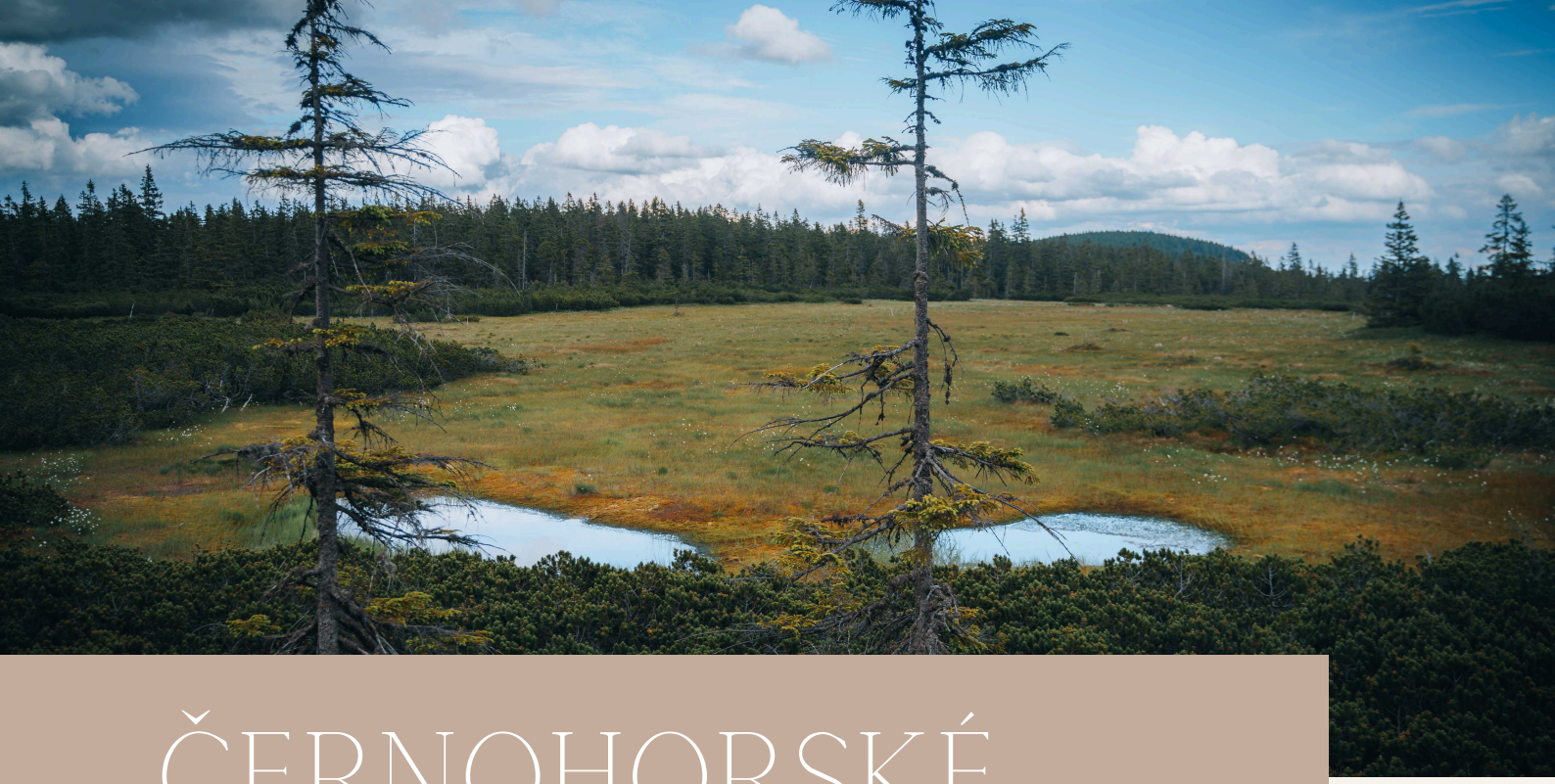

ČERNOHORSKÉ RAŠELINIŠTĚ

Černohorské rašeliniště najdete mezi Černou a Světlou horou a je největším vrchovištním rašeliništěm celých Krkonoš. Jeho stáří odborníci odhadují na 6000 let, jedná se tudíž o přísně chráněnou lokalitu.

Cesta z hotelu Emerich až k rašeliništi představuje pohodový výlet, který s vámi zvládnou děti nebo pejsci. Čekají vás 4,5 km v jednom směru (9 km tam a zpět) a jenom 200 metrů stoupání. Většinu času půjdete po asfaltu, u rašeliniště pak po dřevěných chodníčcích.

Z hotelu se vydejte po asfaltové příjezdové cestě, než narazíte na zelenou turistickou značkou u Žižkovy boudy. Po ní pokračujte nahoru k Husově boudě, kde se napojíte na žlutou turistickou značku vedoucí kolem Pražské boudy a Kolínské boudy. Od Kolínské následuje krátká rovinka a pak stoupání po červené přímo k rašeliništi.

Jenom upozorňujeme, že v jarním období (většinou měsíc květen) bývá k rašenilišti omezený přístup z důvodu ochrany přírody.

Mapa trasy

MAX
4 OSOBY

ROZHLEDNA HNĚDÝ VRCH

Rozhledna Hnědý vrch se nachází v nadmořské výšce 1207 metrů a měří necelých 31 metrů. Pro panoramatický výhled na hlavní krkonošský hřeben vystoupáte celkem 138 schodů. V oblasti Krkonoš se jedná o nejvyšší stavbu tohoto druhu.

Pokud se chcete vydat na pohodovou procházku, rozhledna Hnědý vrch je tím správným místem. Trasu lze pojmout jako okruh, který měří 10 km a čeká vás jen 360 metrů stoupání z větší části po asfaltu.

Mapa trasy

Z hotelu se vydejte po asfaltové příjezdové cestě, než narazíte na stezku s modrou turistickou značkou. Po ní zamiřte nahoru k Husově boudě, odkud pokračujte po žluté k Pražské boudě. Tady přejdete na červenou a půjdete po ní až za Lesní boudu a zhruba po dalším kilometru potkáte odbočku doprava na Tetřívčí Hravou naučnou stezku. Ta vás dovede až k rozhledně. Tato část trasy je kompletně po asfaltu, takže pokud máte kočárek, vraťte se stejnou cestou.

Pokud chcete pokračovat v okruhu, sestupte od rozhledny po pěšině na okraji sjezdovky až pod chalupu s občerstvením. Posléze pokračujte po pěšině lesem, než dojdete na Vlčí jámu. Lesní cesta vás zavede ke sjezdovce Zahrádky, odkud je to už jen kousek zpět na hotel.

Správa KRNAP
Má tetřívek rád holiny?
Tetřívek nemá rád hustý les. Žije na holinách, kde je málo stromů, jen občas nějaký roste sám, obklopený borůvčím a křovím. Tam může dobře tokat a slepičky na kohoutky dobře vidí. Správci Krkonošského národního parku pro tetřívky takové holiny vytvářejí. Myslíte, že se tetřívkovi líbí, když ho někdo při tokání ruší?
Tetřívčí kohoutek, který se dostane dřív k tetřívčí slepičce na tokaniště, má největší šanci! Budeš to ty zleva nebo někdo z tvých rodičů zprava?
TIŠE
BOR
PAMĚŤ
TIŠE
LÉKAŘ
TIŠE
POLICIE
+420 499 339 xxx 1310
+420 499 xxx 000 150 000
FORMÁS SLOŽKA CO / SOFIE PL



SNĚŽKA

Sněžku, nejvyšší vrchol České republiky, nemusíme sáhodlouze představovat. Měří 1603 metrů a je to jediná naše hora, která se svým profilem přibližuje velehorám.

Co by to bylo za výlet do Krkonoš bez výstupu na naší nejvyšší horu? Připravili jsme pro vás dvě výstupové trasy. Jednu náročnější pro ty, co jsou zvyklí se pravidelně pohybovat v horách, a druhou snazší, pokud máte s sebou děti nebo se chcete více kochat.

Lehčí varianta zahrnuje výjezd lanovkou z Pece na vrchol Sněžky a poté pěší návrat po hřebeni zpátky na hotel. Čeká vás celkem 14,5 km, 200 metrů stoupání a 800 metrů klesání z větší části po asfaltových či kamenitých cestách.

Náročnější varianta obnáší pěší výstup na Sněžku z Pece pod Sněžkou přes Růžohorky a návrat pěšky Obřím dolem zpět. Nachodíte celkem 14 km a vystoupáte téměř 900 metrů. Od hotelu 17 km a 1100 metrů stoupání. Nahoru vás čeká lesní cesta a od Růžohorek schody až na vrchol, dolů půjdete částečně po zpěvněné stezce a částečně po asfaltu.

Lehčí varianta

Z hotelu Emerich seběhnete nebo sjedete autem do Pece pod Sněžkou. Tam využijete lanovku, kterou vyjedete na vrchol Sněžky.

Ze Sněžky se vrátíte na hotel krásnou vyhlídkovou trasou po krkonošském hřebeni.

Z vrcholu půjdete dolů po červené turistické značce k boudě Slezský dům. Posléze pokračujte po modré až na Luční boudu, kde postupně minete Úpské rašeliniště a Studniční horu. Z Luční boudy se napojte opět na červenou, která vás dovede na Výrovku a dále přes Liščí hřeben až na Liščí horu. Čeká vás pouze pár úseků s mírným stoupáním. Z Liščí hory sejdete po červené značce dolů k Lesní boudě, kde se napojíte na žlutou až k Vlčí jámě. Tou sestoupáte dolů na cyklostezku a pak už je to jen kousek zpátky k nám na hotel.

Mapa trasy

LUČNÍ BOUDA
LUČNÍ BOUDA



Náročnější varianta

Z hotelu Emerich seběhnete nebo sjedete autem do Pece pod Sněžkou, na Sněžku vystoupíte přes Růžohorky a sestoupíte Obřím dolem.

Kousek od infocentra v Peci přejděte můstek přes Úpu a vydejte se lesem nahoru po zelené turistické značce až na Růžohorky. Tam se napojte na žlutou značku, která vás zavede ke stanici lanovky na Růžové hoře. Po žluté pokračujte dál až na vrchol.

Z vrcholu sestupte po červené značce ke Slezskému domu, odkud se vydejte dolů Obřím dolem po modré. Tato značka vás dovede až zpátky do Pece.

Mapa trasy

Pokud tuto trasu absolvujete pěšky z hotelu Emerich, k původní vzdálenosti 14 km se přidají 3 km navíc a o 200 metrů stoupání víc.

Mapa trasy

OKRUH KOLEM PECE POD SNĚŽKOU

Pec pod Sněžkou je jedním z nejvýznamnejších center cestovního ruchu v Krkonoších. Leží v nadmořské výšce 769 metrů na řece Úpě a žije zde 731 stálých obyvatel. Je to skvělý výchozí bod pro řadu horských túr, včetně výstupu na Sněžku.

Kolem Pece je řada krásných míst, proto doporučujeme si je projít v rámci celého pěšího okruhu. Na námi připravené trase vás čeká 14,5 km a necelých 800 metrů stoupání. Část trasy vede po lesních stezkách, část po asfaltu.

Z hotelu se vydejte dolů po pěšině na parkoviště Zelený potok a odsud pokračujte nahoru lesem po zelené turistické značce až k bufetu Na Rozcestí. Posléze už je to jen kousek po červené na Výrovku.

Zpátky dolů půjdete po zelené značce na Richtrovy boudy a dále po červené Železnou stezkou až na rozcestí Modrý důl. Červená turistická značka vás odsud dovede zpět do Pece, odkud se vrátíte k nám na hotel.

Mapa trasy